






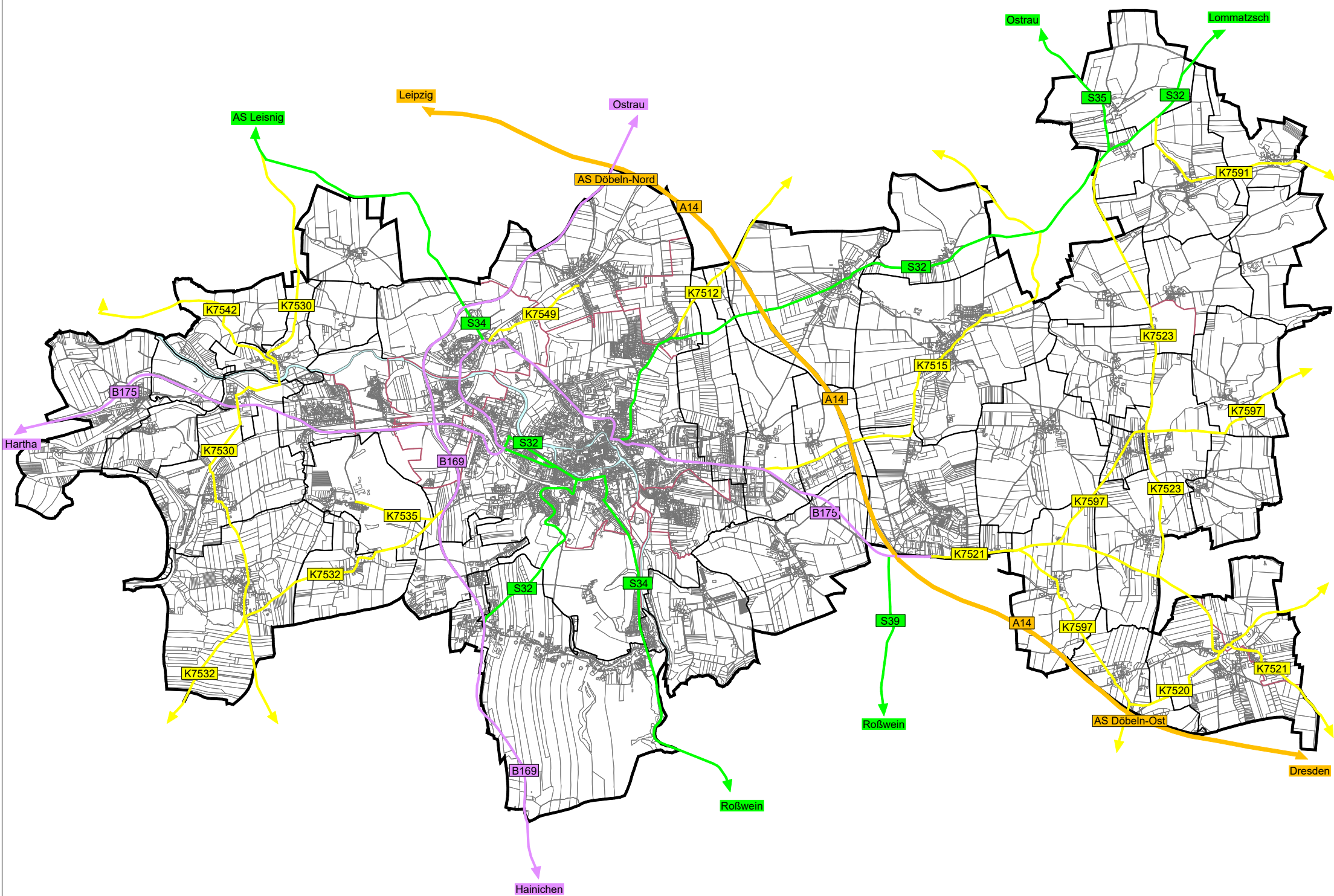


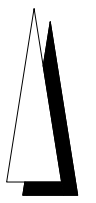
Straßenverkehrsnetz

-  Stadtgebiet Döbeln
-  Gemarkung (Ortsteil)
-  Gemarkung (Ortslage)
-  Bundesautobahn
-  Bundesstraße
-  Staatsstraße
-  Kreisstraße

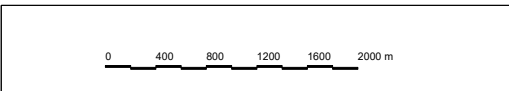


Stadt Döbeln

Integriertes Stadtentwicklungskonzept



Geobasisdaten: Stadtverwaltung Döbeln 2016
ergänzt und bearbeitet durch
die STEG Stadtentwicklung GmbH



70592	14.11.2016 Menzel/Gillis
1. Änd.	
2. Änd.	

die STEG
STADTENTWICKLUNG GMBH, NL DRESDEN
BODENBACHER STR. 97, 01277 DRESDEN
www.steg.de, E-Mail: steg-dresden@steg.de