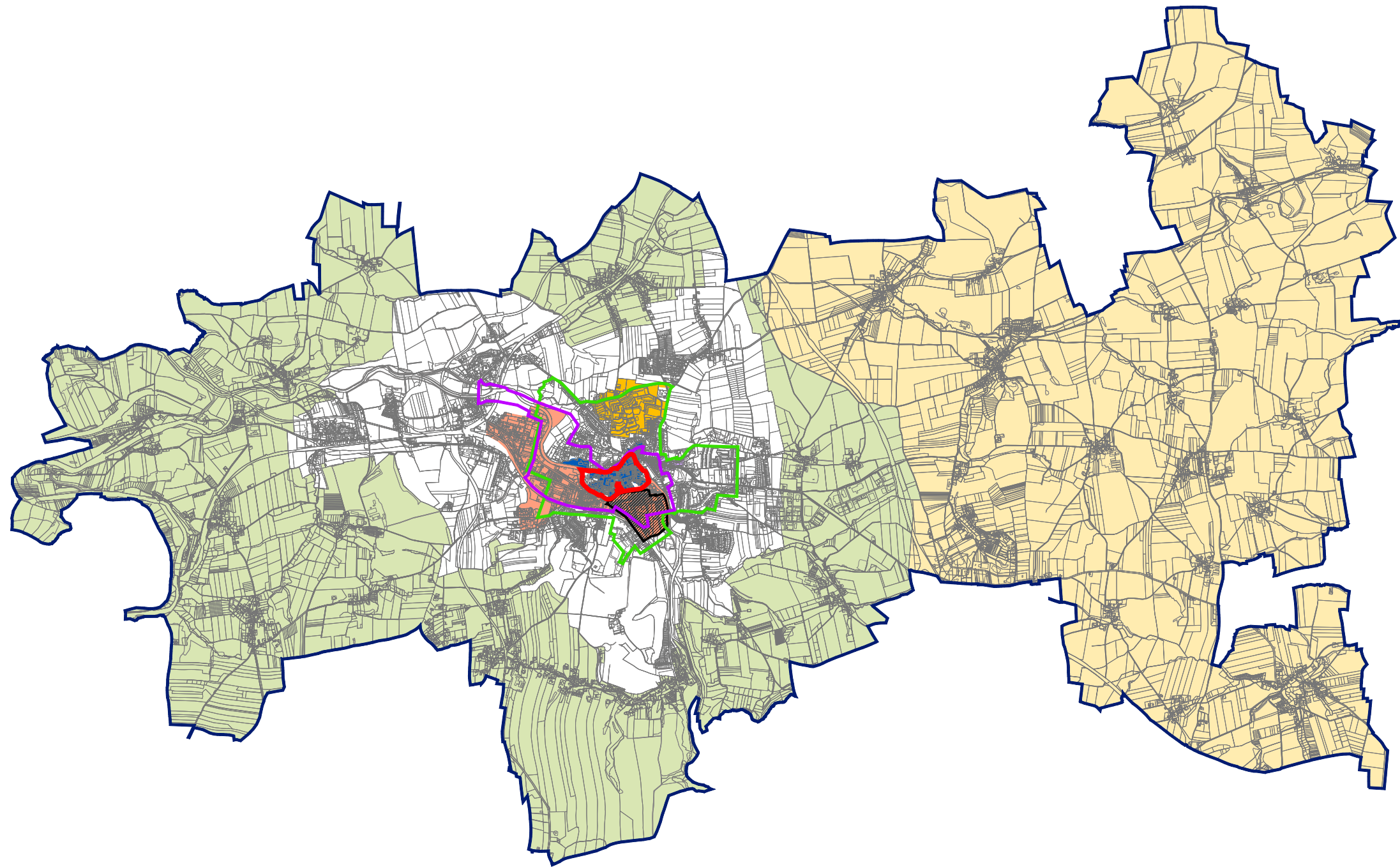













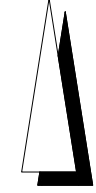
# Städtebau- und EU-Förderung



-  Lebendige Zentren (LZP)  
"Zentrum/Muldeninsel"
-  Stadtgebiet Döbeln und Teil der LEADER-Regionen
-  Sanierungsgebiet (1991 - 2018)  
"Innenstadt"
-  Sanierungsgebiet (1995 - 2018)  
"Oschatzer/Dresdner Straße"
-  StWeng - Wohngebiet  
Döbeln-Nord (1994 - 2002)  
"Am Holländer"
-  "Stadtumbaugebiet Döbeln" (2002 - 2017)
-  Stadtumbaugebiet Döbeln I (2012 - 2022)  
"Gründerzeitgebiet Süd"
-  EFRE-Gebiet (2007 - 2013)  
"Gründerzeitliche Stadterweiterung Döbeln"
-  EFRE-Gebiet (2000 - 2006)  
"Erweiterte Innenstadt Döbeln"
- Geltungsbereich LEADER**
-  SachsenKreuz+
-  Klosterbezirk Altzella

# Stadt Döbeln

## Integriertes Stadtentwicklungskonzept



Geobasisdaten: Stadtverwaltung Döbeln 2016  
ergänzt und bearbeitet durch  
die STEG Stadtentwicklung GmbH



70592	13.02.2019 Menzel/Gillis
1. Änd.	
2. Änd.	

**die STEG**  
STADTENTWICKLUNG GMBH, NL DRESDEN  
BODENBACHER STR. 97, 01277 DRESDEN  
www.steg.de, E-Mail: steg-dresden@steg.de