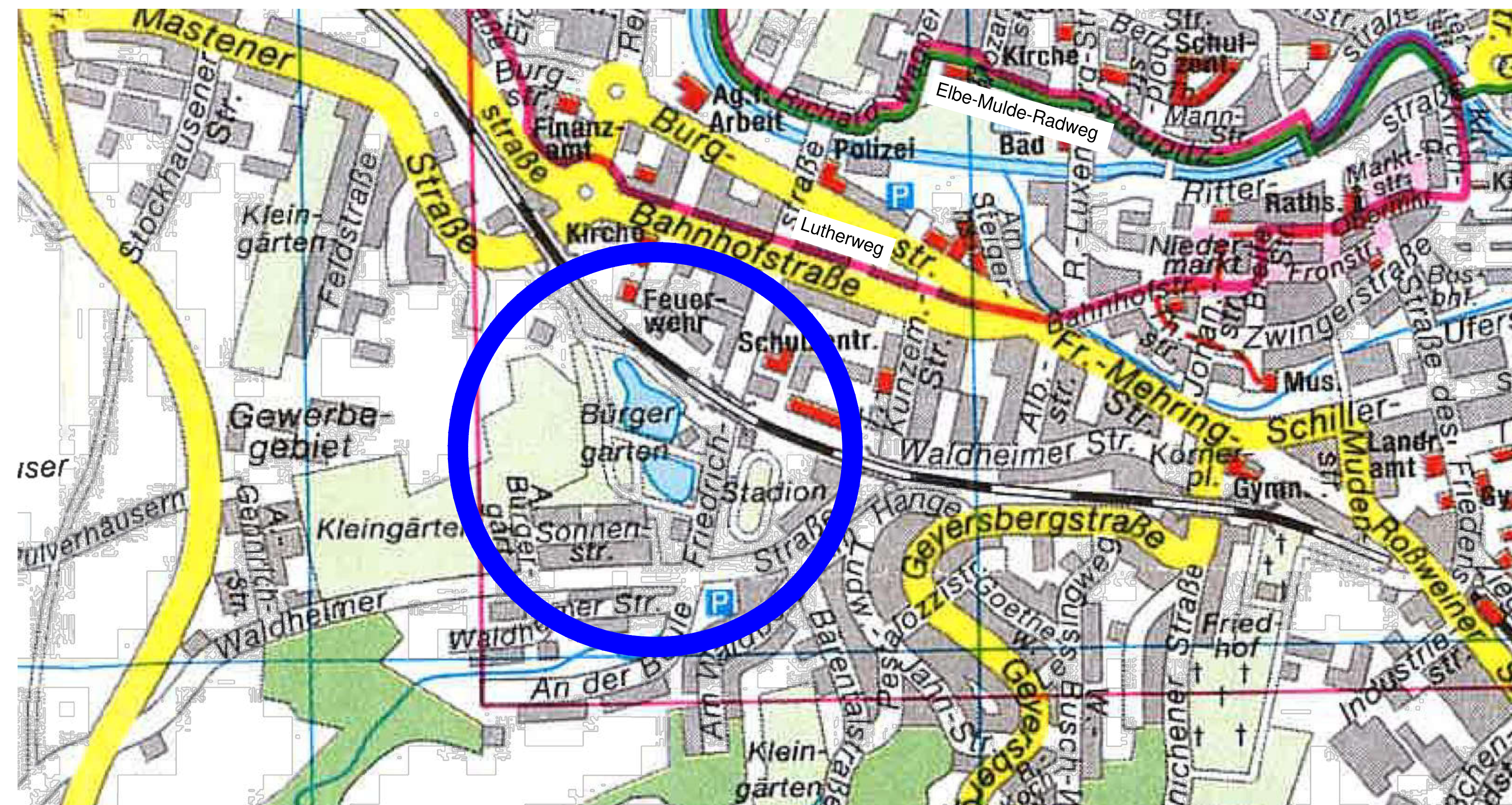


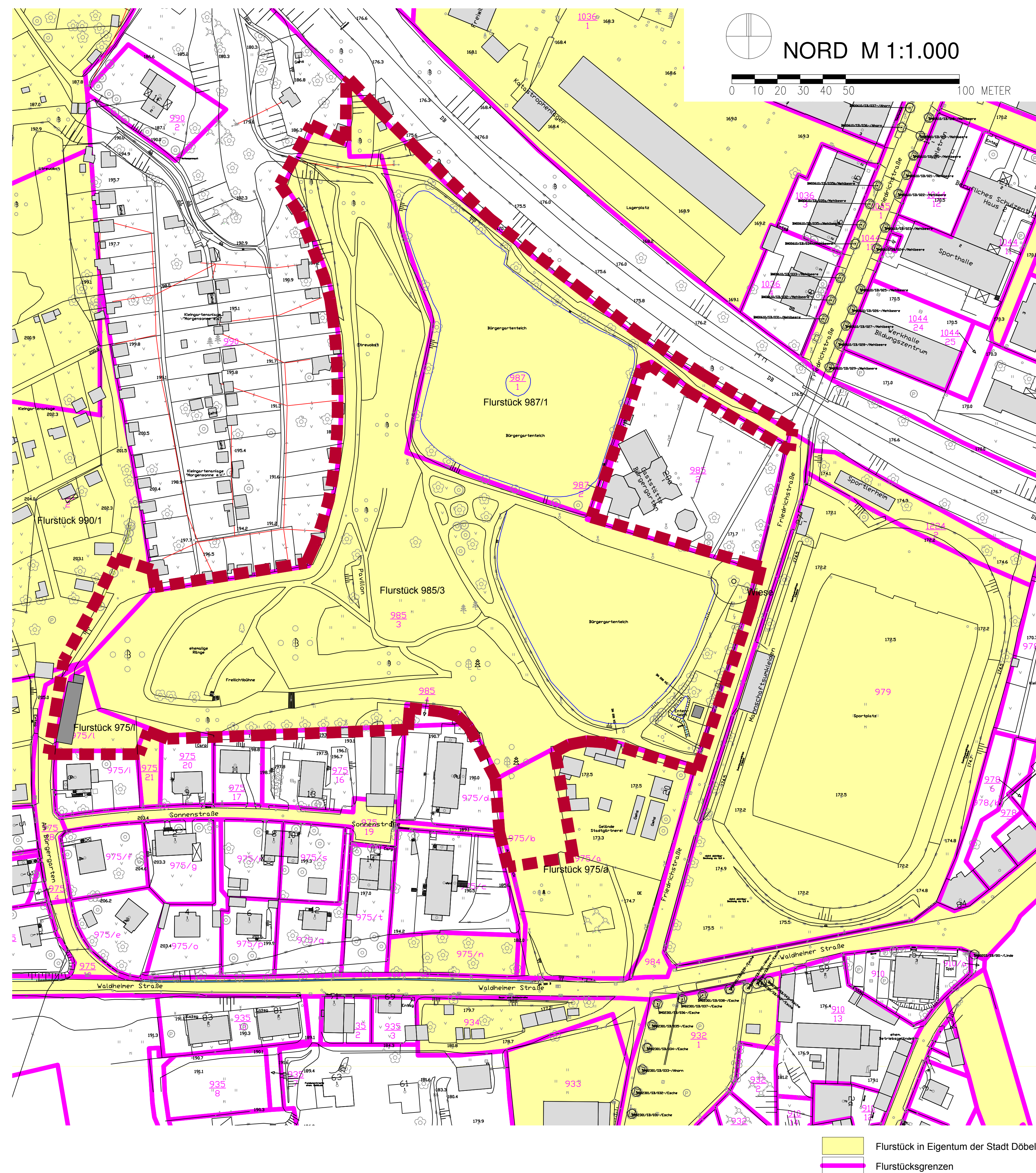
Entwicklungskonzept  
Parkanlage  
"Bürgergarten Döbeln"

Übersichtsplan

Lage im Stadtgebiet: Ausschnitt aus Stadtplan Döbeln mit Rad- und Wanderwegen



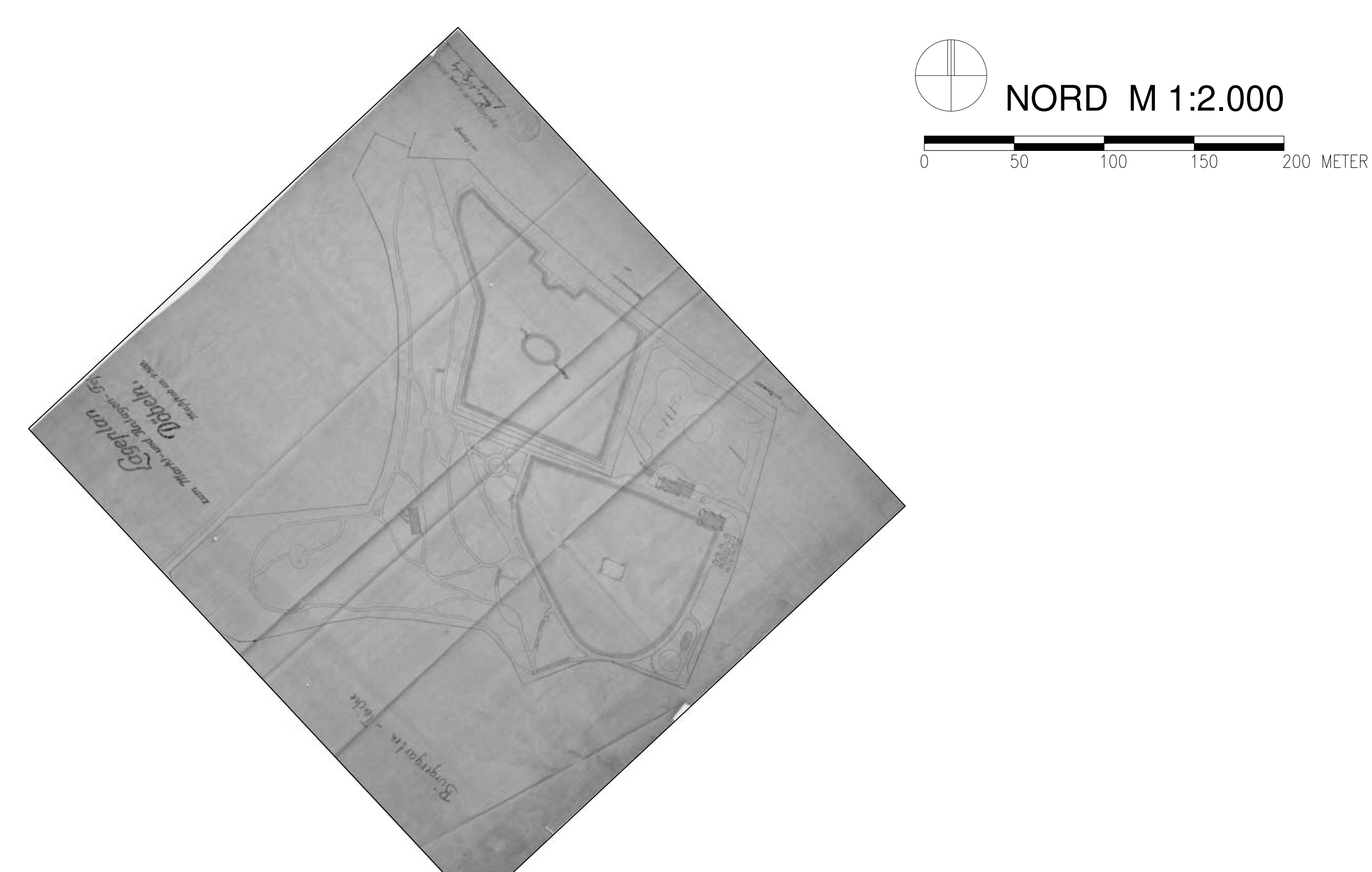
Flurstückskarte M 1:1000



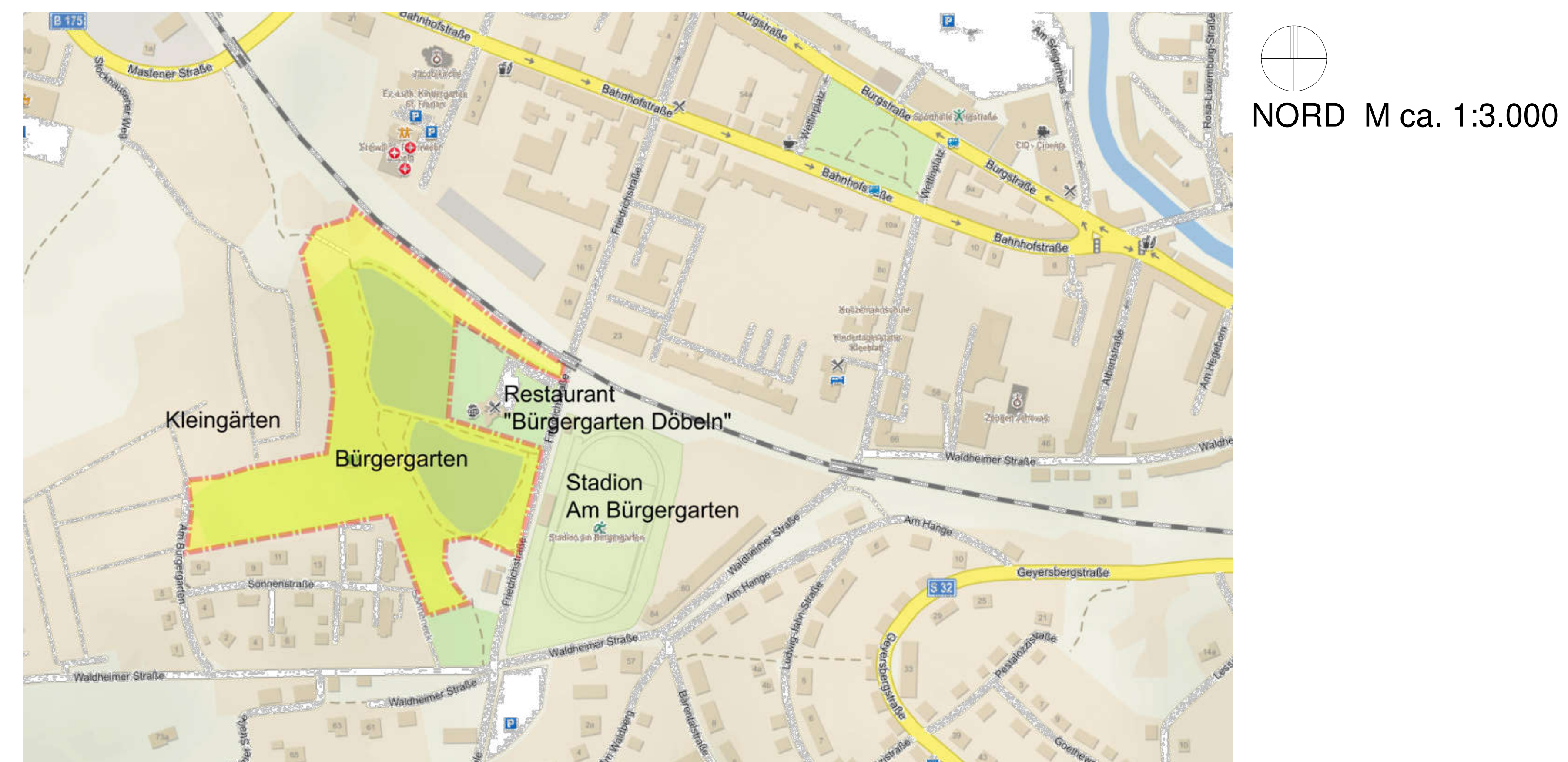
Historische Karte, 1902, "Lageplan zu den städt. Parzellen Nr. 985 und 986 in Flur Döbeln"



Historische Karte, 1921, "Lageplan zum Markt- und Anlagen-Fest Döbeln"



Lageübersicht "Bürgergarten" im Stadtgebiet (Quelle: www.mapy.cs)



PROJEKT:	Entwicklungskonzept Parkanlage "Bürgergarten Döbeln"	
AUFTRAGGEBER:	Große Kreisstadt Döbeln Obermarkt 1 04720 Döbeln	PROJEKT-NR.: 2020-10
AUFTRAGNEHMER:	Landschaftsarchitektur Frase Olser Weg 9 01089 Dresden	GEZEICHNET: Frase DATUM: 09.11.2020
PLANBEZEICHNUNG:	Übersichtsplan Lage-Eigentum-Historie	MASSTAB: verschieden PLAN-NR.: 01