






Lärmkartierung

Durchschnittliche tägliche
Verkehrsstärke DTV
[Kfz/Tag]

DTV

-  8840
-  8841 - 9572
-  9573 - 9916
-  9917 - 10988
-  10989 - 38368

 Gemeindegrenzen

© www.umwelt.sachsen.de
© OpenStreetMap-Mitwirkende

Datenübermittlung erfolgte nachrichtlich

0 250500 1.000 1.500 2.000 2.500 3.000
Meter
Koordinatensystem: WGS 1984 UTM Zone 33N
Stand: 12.09.2018

